

Le Limousin

C'est en compagnie de Jérémy que nous poursuivons la route des Lémovices aux abords du Parc Naturel Régional du Périgord-Limousin. Voici donc la seconde partie de notre balade commencée le mois dernier (voir Action4x4 n°31).

PAR INDIANA

PARCOURS

50 km

NIVEAU

★★★★★



Carnet de bord

Durée

Une journée avec les visites.

Particularités

Protections à prévoir et pneus mixtes vivement conseillés.

À voir absolument

Le château de Rochechouart et le site gallo-romain de Chassenon.

À proximité

Musée de la porcelaine à Limoges, les jardins de l'Evêché à Limoges et la cathédrale Saint Étienne, le Lac de Vassivière et le Centre d'Art Contemporain.

À déguster

Le Millassou.


Cartographie

Cartes IGN au 1/25000^e N°1831E, 1931E, 1931O

Logiciels

Carto Exploreur3 87 Sud et Photo Explorer 87 Sud

Le retour des Lémovices



Le château de Rochechouart

La balade du mois



Le pont-levis du château de Rochechouart.



Les statues dans les jardins du château de Saint-Auvent.



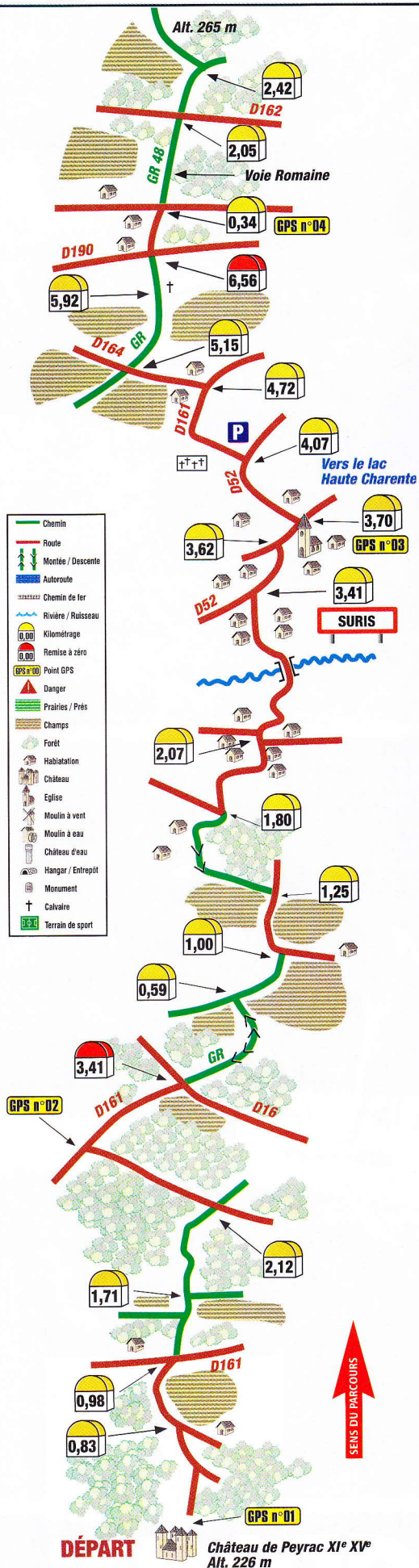
avec



GARMIN®



Le château de Peyras, forteresse du XI-XV^e siècle, point de départ de la balade. À visiter absolument !



Notre point de départ sera le Château de Peyras ! Cette forteresse du XI^e / XV^e siècle a été restaurée en partie par son propriétaire, un homme passionné d'Histoire, allant jusqu'à recréer des costumes et des armures pour les mises en scènes et les animations son et lumières organisés chaque été. Sabres, boucliers, cotes de mailles, vêtements ornés de fil d'or, tout est confectionné durant les mois d'hivers dans les sous-sols du château. Une collection impressionnante de costumes, car pas moins d'une centaine d'acteurs font revivre l'histoire régionale durant le mois de juillet. Nous vous conseillons de visiter ces lieux avant de partir en randonnée en contactant au préalable le Château ou l'office du tourisme de Roumazières (05 45 71 72 30) Et si vous décidez d'effectuer cette balade au mois de septembre, sachez qu'un voyage dans le temps vous sera proposé avec son marché médiéval où les artisans vous feront découvrir les métiers d'antan.

Nous quittons donc le château de Peyras pour y trouver un large chemin tout engazonné une fois la D161 traversée. Après la première remise à zéro, le chemin se ressert fortement, bordé de fougères abondantes dont la montée vous demandera d'être attentif surtout en périodes humides. Effectivement, des ornières suffisamment profondes pourraient vous immobiliser un moment, surtout pour les SUV.

Mieux vaut savoir ou mettre les roues, je vous conseil de mettre la tête dehors pour mieux voir la difficulté en la chevauchant par la droite.

Autant les chemins du Limousin sont relativement faciles en

Limousin, nature et gastronomie

C'est au cœur du bocage limousin, nature précieuse cernée de vert, trouée de bleu, jalonnée de cours d'eau et de vallons, que l'élevage connaît ses conditions optimales.

Les pâturages permettent aux vaches de race limousine, connue pour la saveur, la qualité et la tendreté de leur viande, d'être élevées toute l'année en plein air. Ici rien n'est imposé à la nature, tout est composé par elle. C'est grâce à cette conduite respectueuse du paysan limousin que l'on peut mieux comprendre ce qui constitue la richesse, l'authenticité et la simplicité des produits locaux, élaborés au rythme des saisons. Le relief limousin procure au pays un environnement propice à l'élevage piscicole. Largement arrosé par des pluies généreuses qui permettent une pousse exceptionnelle de la végétation et la région est sillonnée de nombreux cours d'eau et de lacs. La forêt couvre plus d'un tiers de la surface. Réservoir naturel de champignons et de fruits (myrtilles, mûrs, châtaignes...) agrémentent les plats régionaux. Les bases de la gastronomie reposent sur le souci paysan d'utiliser les produits de la ferme : gâteaux de pommes de terre ; galettes de blé noir ; viandes aux recettes multiples ; produits de la forêt ou encore produits de la rivière. Dans la préparation des abats, la cuisine limousine est particulièrement typique : langues d'agneaux, boudins aux châtaignes, panses de moutons, fraises et têtes de veaux...

Par ailleurs, on trouve des fromages de fabrication artisanale de grande qualité, faits aussi bien avec du lait de vache, de chèvre que de brebis.

périodes sèches, il en est différemment l'hiver ou les lendemains de pluie. Il sera plus prudent de rouler en pneus mixtes et d'éviter de parcourir la route des Lémovices en SUV durant ces périodes humides.

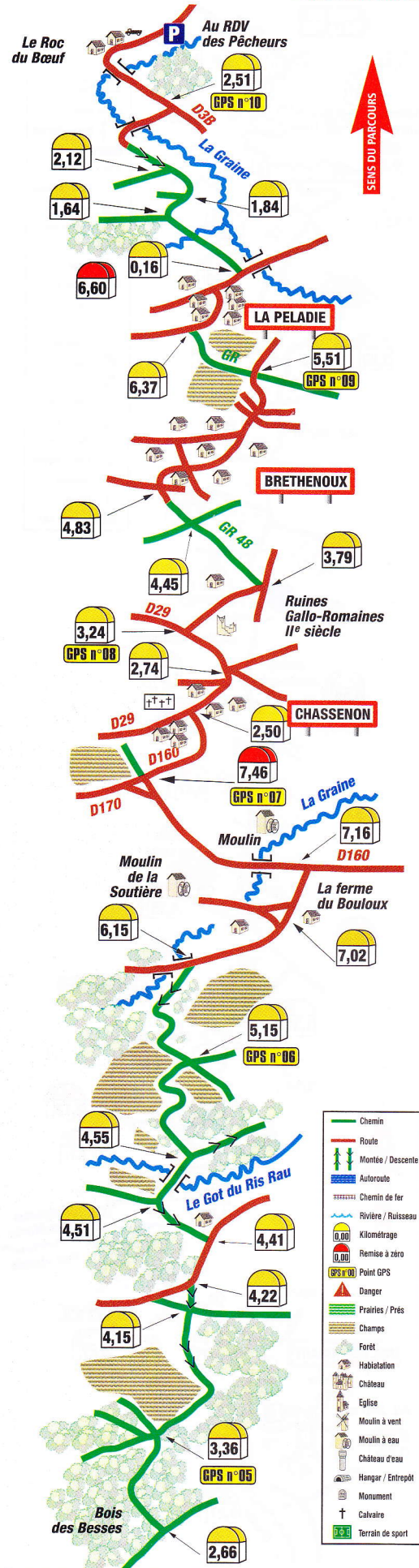
AU RENDEZ-VOUS DES PÊCHEURS

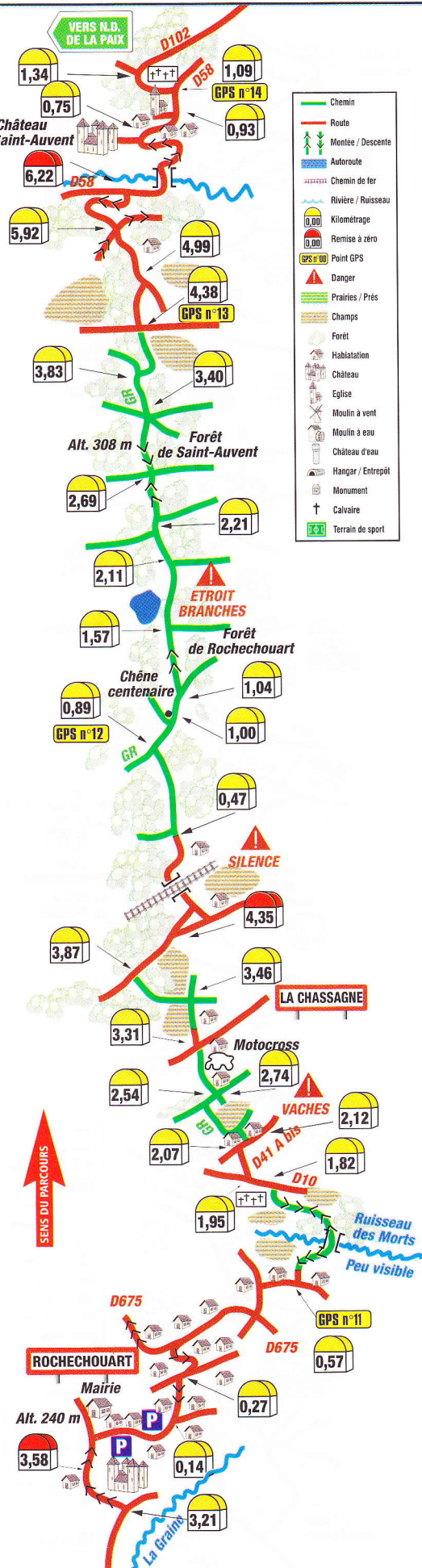
En arrivant sur la ferme, veiller à bien contourner celle-ci par la droite pour ne pas traverser la cour et reprendre la route juste en dessous en direction de Suris. À la Poste, prenez à gauche, puis au cimetière, à gauche sur la D161 direction Saint Quentin. Ensuite, prenez encore à gauche en direction de Chabanais (D164) pour emprunter le GR48, une piste large, ancienne voie romaine.



La montée après le château après la D16 (point GPS n°2). Ce sera un des premiers chemins de la balade. Attention aux omières.

La catapulte du château de Peyras.





Le Lac de Vassivière et ses loisirs



Le Lac de Vassivière s'étend sur près de 1.000 hectares. Il comprend six plages, trois ports de plaisance, 300 km de chemins de randonnée, 45 km de rivages, entre Creuse et Haute-Vienne. C'est le plus grand lac du Limousin. La route dite "circumlacustre" permet d'en faire le tour. Le lac est souvent comparé aux fjords norvégiens, le bleu de son eau contrastant avec la palette des verts de la forêt qui l'entoure. Parcourez ces lieux à votre rythme, que ce soit en bateau, en VTT, à pied ou à cheval, profitez de ses aires de jeux, terrains de sport, écoles de voile, bases nautiques... Il y en a pour tous les goûts ! Découvrez l'île de Vassivière dont l'accès se fait en empruntant un petit pont et visiter le Centre d'Art Contemporain, musée en plein air au milieu des bois ainsi que son parc de sculptures.

- Horaires : ouvert d'avril à octobre, tous les jours de 11h à 13h et de 14h à 19h.
- Le parc de sculptures est libre d'accès et ouvert toute l'année.
- Le café de l'île est ouvert en juillet et août.
- Tarifs : plein : 3 € / réduit : 1,50 €
- Tél. 05 55 62 27 27

À la sortie de la Péladié (remise à zéro), le chemin se trouve sur la gauche juste avant le pont qui enjambe la Graine pour la longer jusqu'au Château de Rochechouart. Une fois la route retrouvée au point GPS 10, vous passerez devant le rendez-vous des pêcheurs, un lieu parfait pour une pause rafraîchissante. Vous y découvrirez d'ailleurs un vieux camion Hotchkiss.

La montée au château s'effectue en passant devant une ancienne porte de l'enceinte du village. Le château de Rochechouart abrite le musée départemental d'art contemporain, à visiter uniquement si vous êtes adepte. Toutefois, le pont-levis abaissé, j'invite votre curiosité à entrer dans la cour pour découvrir l'architecture de cette immense forteresse.

Le vieux camion Hotchkiss près du château de Rochechouart.



Suivez alors le GR jusqu'au point GPS N°5. À partir de ce point, les SUV devront une fois de plus faire attention aux ornières en particulier dans la descente vous emmenant vers un cour d'eau nommé "Le Got du Ris Rau". De là, une piste VTT balisée en bleu monte sur un plateau offrant un large panorama pour redescendre ensuite vers la ferme du Bouloux en direction de la D160. En enjambant "la Graine" en direction de Chassenon, vous découvrirez un joli moulin parfaitement restauré.

À la sortie de Chassenon sur la D29, un site Gallo-Romain est à découvrir, les Thermes de Chassenon, où nous avons rencontré une équipe d'archéologues fort sympathiques effectuant des fouilles sur l'aqueduc à la recherche de sa source.




Le château de Rochechouart, vu de la cour intérieure.

Chassenon et sa météorite

Bien avant que l'homme n'existe, il s'y produit, il y a environ 214 millions d'années, un événement d'une importance exceptionnelle : la chute d'une énorme météorite, d'un diamètre de 1,5 km percutant la Terre à une vitesse d'au moins 20 km par seconde creusant ainsi un cratère dont le diamètre pourrait être de 200 à 220 km. Ce qui en ferait le plus grand cratère météoritique reconnu, à ce jour, à la surface du globe ! Il est bien difficile d'imaginer les dimensions et les effets d'un tel cataclysme dont la conséquence la plus spectaculaire fut, sans doute, la destruction de toute vie dans un rayon de 500 km. On peut donc dire que l'histoire de Chassenon commence là, puisque le bouleversement des sols va donner naissance à ces brèches qui seront utilisées pour la construction, non seulement des monuments gallo-romains, mais des habitations qui se succéderont au cours des âges.

Horaires : Du 1er avril au 31 mai de 14h à 17h 30, et du 1er juin au 15 septembre de 10h à 12h et de 14h à 19h et du 15 septembre au 11 novembre de 14h à 17h 30. Tarif adulte : 5,00 €, enfant : 2,50 €. Tél. 05 45 89 32 21.



Le pont qui enjambe la Graine à côté du rendez-vous des pêcheurs.

CHACUN SES GOÛTS...

Après cet arrêt, il vous faudra retrouver le GR de Biennac qui traverse le ruisseau des Morts dont la montée sera amusante après une journée de pluie. Arrivé sur la D10,

prenez à gauche au cimetière puis de suite à droite vers la D41a bis. À la Valade, il faudra prendre à gauche au beau milieu de la ferme. Un agriculteur fort sympathique nous a indiqué que le GR tourne à gauche derrière son bâtiment pour

arriver au terrain de moto-cross de la Chassagne. La traversée de la forêt de Rochechouart ne sera pas évidente pour les SUV. D'ailleurs, les carrosseries non protégées vont souffrir quelque peu par l'abondance de végétations et de branches.



Charmant moulin au bord de la Graine. Il est même à vendre actuellement.

La chapelle de Notre-Dame-de-la-Paix avec sa curieuse toiture en chaume.

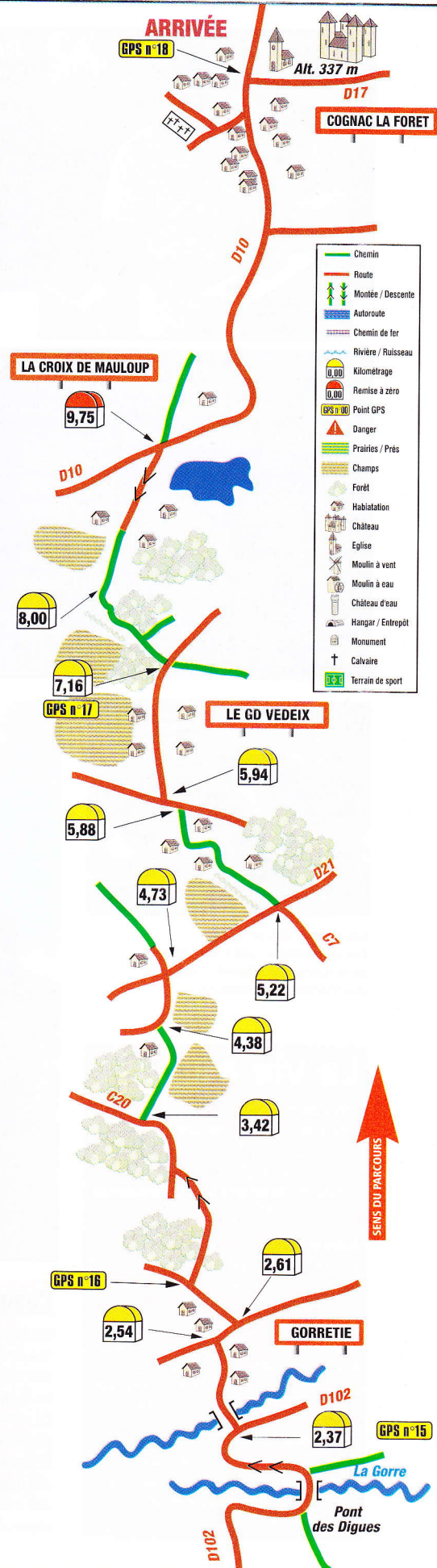
Ce chêne qui a vu deux guerres mondiales, se trouve dans la forêt de Rochechoir après le point GPS n°12.


Une des anciennes portes de l'enceinte du village de Rochechouart.



Les Jardins de l'Evêché, la pause "nature"

Au cœur du quartier de la Cité Livonienne, les jardins de l'Evêché jouxtent la cathédrale Saint-Étienne. Un point de vue remarquable sur le chevet de la cathédrale et le pont Saint-Étienne qui enjambe la Vienne. Le jardin est étagé en terrasses sur trois niveaux, abritant un jardin botanique de deux hectares dans lequel on peut découvrir plusieurs milliers de plantes issues des cinq continents. Lieu de détente, de promenade et de contemplation à deux pas du centre ville, le jardin de l'évêché vous offre une pause "nature" en plein Limoges pour votre finir votre randonnée.





Jérémie Etienne-Artur

Jérémie est un élève ingénieur en informatique expatrié à Limoges pour ses études. Sa passion pour le 4x4 s'est éveillée le Noël de ses 4 ans lorsqu'il découvre sous le sapin un Samurai radiocommandé. Après de nombreuses heures de pratique off-road miniature, son rêve fut d'être propriétaire de la version originale, le vrai Samurai de Suzuki... Chose faite début 2004 après avoir obtenu son petit papier rose et depuis, l'aventure en 4x4 fait partie de son quotidien... Sa passion se porte également sur le dessin, principalement dans le design automobile en dessinant aussi bien des véhicules sortis tout droit de son imagination ou comme des variantes déjà existantes, en les imaginant plus aptes à l'aventure...

Notre tableau vous indique dans la colonne de gauche, les relevés géodésiques classiques de notre balade et dans la colonne de droite, ces mêmes relevés mais transcrits en mode UTM. Ces derniers vous permettront alors de vous localiser facilement (même sans GPS !) en utilisant les nouvelles cartes IGN badgées "GPS".

N°	Lat./Lon. Hddd° mm.mmm'	UTM	ALT	N°	Lat./Lon. Hddd° mm.mmm'	UTM	ALT
DÉPART	N45 52.468 E0 36.822	31 T 314807 5082869	226 m	GPS 10	N45 49.382 E0 48.740	31 T 330066 5076712	188 m
GPS 02	N45 51.588 E0 36.464	31 T 314296 5081253	227 m	GPS 11	N45 49.184 E0 50.587	31 T 332447 5076281	251 m
GPS 03	N45 50.917 E0 38.201	31 T 316506 5079944	194 m	GPS 12	N45 48.892 E0 52.477	31 T 334880 5075674	278 m
GPS 04	N45 50.577 E0 40.408	31 T 319343 5079230	232 m	GPS 13	N45 48.192 E0 54.753	31 T 337793 5074301	255 m
GPS 05	N45 50.373 E0 42.305	31 T 321787 5078781	250 m	GPS 14	N45 48.221 E0 55.982	31 T 339386 5074313	263 m
GPS 06	N45 50.327 E0 43.337	31 T 323121 5078658	230 m	GPS 15	N45 48.234 E0 56.499	31 T 340056 5074320	268 m
GPS 07	N45 51.042 E0 44.153	31 T 324214 5079952	172 m	GPS 16	N45 48.468 E0 56.543	31 T 340124 5074752	271 m
GPS 08	N45 50.971 E0 46.291	31 T 326977 5079742	210 m	GPS 17	N45 48.608 E0 59.145	31 T 343500 5074925	356 m
GPS 09	N45 50.137 E0 46.884	31 T 327702 5078177	194 m	ARRIVEE	N45 50.058 E1 00.654	31 T 345521 5077561	337 m



Les fouilles de Chassenon. Les archéologues sont à la recherche de la source qui alimente l'aqueduc des thermes gallo-romains.



L'église romane de Saint-Auvent.

La petite histoire de la porcelaine de Limoges

Depuis le XVIII^e siècle, date des premières productions, la notoriété de la porcelaine de Limoges s'est développée au point que le nom de la ville évoque instantanément cet art. Avant cette date, l'histoire de la céramique européenne peut être considérée comme la longue recherche entreprise par l'Europe pour percer le secret de fabrication de la porcelaine, découverte en Chine à l'époque Tang. La fascination qu'elle exerça s'explique en grande partie par le mystère qui parut longtemps miraculeux d'une argile permettant d'obtenir, grâce à l'alchimie du feu, une matière blanche, translucide, brillante et sonore. Même si les Européens maîtrisaient alors certains arts du feu tels que le verre ou la faïence, il leur manquait un matériau indispensable, le kaolin, qui donne à la porcelaine ses caractéristiques uniques. C'est au XVIII^e siècle que l'on trouva enfin des gisements exploitables en Europe, en 1709 en Allemagne, puis en 1766 en France, à Saint-Yriex-La-Perche, localité voisine de Limoges. C'est à partir de cette découverte que naquit et se développa la porcelaine de Limoges.

Musée de la porcelaine à Limoges,
8 bis place Winston Churchill,
87000 Limoges, Tél. 05 55 33 08 50.

Horaires : Tous les jours, sauf le mardi de septembre à juin de 10h à 12h 25 et de 14h à 17h 40.

Juillet et août : de 10h à 17h 40.
Plein tarif : 4,50 €, **tarif réduit :** 3 €.

La vie au pays

Office du Tourisme
Office de Tourisme de Limoges,
12 Boulevard de Fleurus, 87000 Limoges,
Tél. 05 55 34 46 87.

Office de Tourisme de Roumazières,
Tel. 05 45 71 72 30

Auberges

L'Orée des Vallées, Véronique et Brad Schey, 1 place Pontville, 87600 Rochechouart, Tél. 05 55 03 62.

La Météorite, 1 place Octave Marquet, 87600 Rochechouart, Tél. 05 55 02 86 80.

Hotel de France * Logis de France (2 cheminées), 7, place Octave Marquet, 87600 Rochechouart, Tél. 05 55 03 77 40.

Spécialités

Cidre du Limousin, liqueur de châtaigne, miel de Bruyère, la soupe de châtaignes, le boudin aux châtaignes et la caillade de lait de vache.

Comment utiliser son road-book

Nos road-books vous permettent d'avoir une trame pour la découverte d'une région avec un 4x4 de série. Ceux-ci s'adressent aux particuliers désirant se balader en famille à deux ou trois véhicules maxi et ne sont pas destinés à une utilisation commerciale ou professionnelle. En aucun cas ces articles font office de passe-droit ou d'autorisation. A vous de vérifier, lors de votre randonnée, la validité de chaque chemin par l'absence de signalisation ou d'interdiction se référant au Code de la Route et au Code rural. Nul n'est sensé ignorer la loi ! Par ailleurs, munissez-vous d'une carte routière et des cartes IGN Top25 correspondante afin de pouvoir effectuer un contournement si un passage s'avère délicat ou si vous faites face à une récente interdiction. N'hésitez pas non plus à contacter l'Office de Tourisme de la région afin de vous documenter sur les sites à découvrir sur le parcours.